


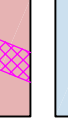
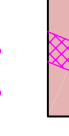


granica miasta Kraków,
ciąg dalszy po istniejącej drodze gruntowej
lub wg opracowania gm. Liszki

ODCINEK ZLOKALIZOWANY
NA TERENIE GMINY LISZKI

HM 0+107,60
KPO ODCINKA NR 1

- LEGENDA:**
-  ISTNIEJĄCE NAWIERZCHNIE CPR I CHODNIKA
 -  PROJEKTOWANY CIĄG PIESZO-ROWEROWY
 -  PROJEKTOWANY CIĄG PIESZO-ROWEROWY O NAWIERZCHNI WZMOCNIONEJ
 -  PROJEKTOWANE PASY MEDIALNE
 -  PROJEKTOWANA BARIERA U-12A
 -  PROJEKTOWANE OŚWIETLENIE ULICZNE WRAZ ZE SŁUPAMI OŚWIETLENIOWYMI

| | | | |
|---------------|--|--------|----------|
| OBIEKT | BUDOWA ŚCIEŻKI ROWEROWEJ NA ODCINKU OD UL. MIROWSKIEJ DO GRANICY MIASTA KRAKOWA | | |
| INWESTOR | GMINA MIEJSKA KRAKÓW REPREZENTOWANA PRZEZ ZARZĄD DRÓG MIASTA KRAKOWA 31-586 KRAKÓW, UL. CENTRALNA 53 | | |
| LOKALIZACJA | UL. MIROWSKA, UL. KSIĘCIA JÓZEFA | | |
| BRANŻA | DROGOWA | | |
| FAZA | PROJEKT BUDOWLANY | | |
| TYTUŁ RYSUNKU | PLAN SYTUACYJNY CZ. 1 | | |
| FUNKCJA | IMIĘ NAZWIŚKIO UPRAWNIENIA | PODPIS | |
| PROJEKTANT | mgr inż. T. Wojciechowski | | |
| | upr. bud. nr 2717/73 | | |
| DATA | KOREKTA | SKALA | NR. RYS. |
| 07.2019 | - | 1:500 | 1.1 |