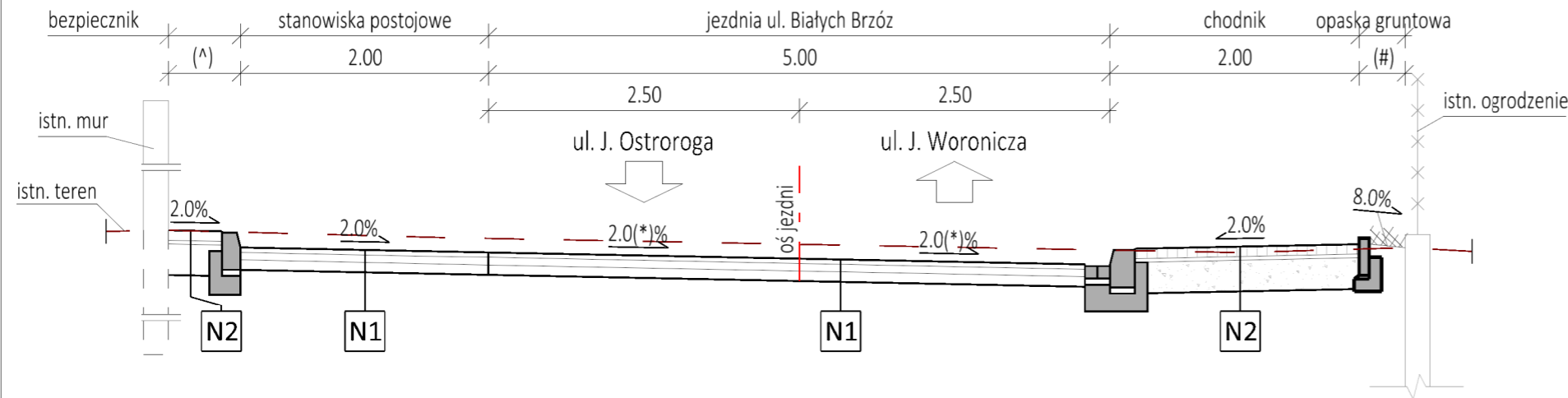
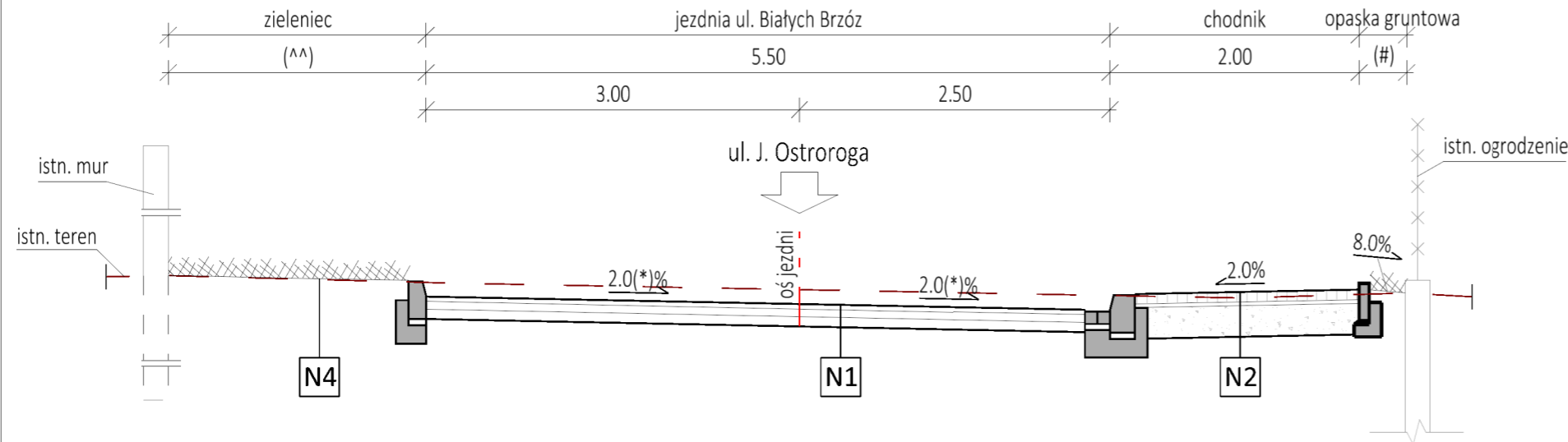


PRZEKROJE NORMALNE (skala 1:50) A1-A1






A2-A2



- (^)- -szerokość bezpiecznika jest zmienna w zakresie 0.45- 1.00 m
- (#)- -szerokość opaski gruntowej jest zmienna w zakresie 0.35- 0.65 m
- (^^)- -szerokość zielenca jest zmienna w zakresie 0.4- 3.95 m
- (*) - proponowana wartość pochylenia poprzecznego, wartość spadków zostanie ustalona na etapie projektu budowlanego

PROJEKTOWANE KONSTRUKCJE NAWIERZCHNI

KONSTRUKCJA N1 (JEZDZIA UL. BIAŁYCH BRZÓZ, STANOWISKA POSTOJOWE)
Warstwa ścieralna z betonu asfaltowego / z betonowej kostki brukowej
Warstwa wiążąca z betonu asfaltowego/ Podsyпка cementowo-piaskowa 1:4
Podbudowa zasadnicza
KONSTRUKCJA N2 (CHODNIK, BEZPIECZNIK)
Warstwa ścieralna z betonowej kostki brukowej- kolor szary
Podsyпка cementowo-piaskowa 1:4
Podbudowa zasadnicza z kruszywa kamiennego
KONSTRUKCJA N3 (ZJAZDY INDYWIDUALNE)
Warstwa ścieralna z betonowej kostki brukowej- kolor czerwony
Podsyпка cementowo-piaskowa 1:4
Podbudowa zasadnicza z kruszywa kamiennego
KONSTRUKCJA N4 (ZIELENIEC)
Warstwa humusu obsiana trawą

JEDNOSTKA PROJEKTOWA:			
		ul. Zbożowa 5a/1, 30-002 Kraków tel./fax: 12 393 13 35 kom. 530 429 000 e-mail: biuro@appia.pro www.appia.pro	
FAZA PROJEKTU:			
PROJEKT KONCEPCYJNY			
NAZWA INWESTYCJI:			
Rozbudowa ul. Białych Brzóz wraz z budową miejsc parkingowych z uwzględnieniem przebudowy ul. Ostroroga.			
LOKALIZACJA INWESTYCJI:			
dz. 714 dr, 726 dr, 742/1 dr, 742/2 dr, 743 dr, 744 dr, 625/1 dr obręb 22 Śródmieście, ul. Białych Brzóz, ul. J. Ostroroga, miejscowość Kraków, województwo małopolskie.			
NAZWA INWESTORA:			
Gmina Miejska Kraków- Zarząd Dróg Miasta Krakowa ul. Centralna 53 31-586 Kraków			
PROJEKTANT:	PODPIS:		
mgr inż. Bartosz Ptak upr.: MAP/0267/POOD/11			
ZESPÓŁ PROJEKTOWY:	PODPIS:		
inż. Paulina Pierzchała			
TEMAT RYSUNKU:			
PRZEKROJE NORMALNE			
	DATA:	SKALA:	NR RYSUNKU:
DROGOWA	05.2019	1:50	D-3

