


- LEGENDA
- profil terenu istniejącego
 - projektowana niweleta ul. Dziekanowickiej
 - dowiązanie do istn. nawierzchni z kruszywa
 - | projektowany wpust deszczowy


RZĘDNE ISTNIEJĄCE



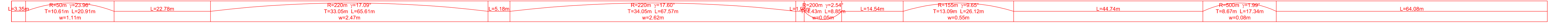
RZĘDNE PROJEKTOWANE



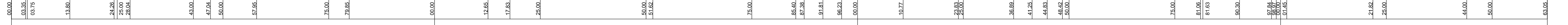
PROSTE I ŁUKI PIONOWE



PROSTE I ŁUKI POZIOME






ODLEGŁOŚCI



KILOMETRAŻ



 BIURO PROJEKTÓW DROGOWYCH Rafal Matusik BPD ul. Łagiewnicka 39, 30-417 Kraków tel./fax +48 12 264 30 63			
INWESTOR	GMINA MIEJSKA KRAKÓW ZARZĄD INFRASTRUKTURY KOMUNALNEJ I TRANSPORTU UL. CENTRALNA 53, 31-586 KRAKÓW		
NAZWA PROJEKTU	ROZBUDOWA ULICY DZIEKANOWICKIEJ W KRAKOWIE		
FAZA	KONCEPCJA WIELOBRANŻOWA		
TYTUŁ RYSUNKU	PROFIL PODŁUŻNY		
ZESPÓŁ AUTORSKI	IMIE, NAZWISKO, UPRAWNIENIA	PODPIS	
PROJEKTOWAŁ	mgr inż. Rafał Matusik nr upr. MAP10200/POD105		
SPRAWDZIŁ	mgr inż. Rafał Piętowski nr upr. MAP10011/PB0116		
DATA	WARIANT	SKALA	NR. RYS.
06.2018	1	1:50/1:500	W-1.2