





			
Inwestor:  Zarząd Dróg Wojewódzkich w Krakowie ul. Głowackiego 56 30 - 085 Kraków	Biuro projektowe:  PRACOWNIA INŻYNIERSKA <b>KŁOTOIDA</b> spółka z ograniczoną odpowiedzialnością z siedzibą w Krakowie 30-893 Kraków, ul. Blochanka 16a ul. (12) 398-17-25, (0)12 311-59-74 fax: (12) 398-55-10; e-mail: biuro@klotoida.pl		
Nazwa opracowania/Nazwa obiektu budowlanego: <b>Opracowanie Koncepcji Programowej Budowy I Etapu Zintegrowanej Sieci Tras Rowerowych w Województwie Małopolskim z podziałem na zadania: Zadanie nr 8 – VeloRudawa (Ru)</b>			
Adres obiektu budowlanego:	Województwo: <i>małopolskie</i>	Powiat: <i>krakowski</i>	Skala: <i>1:1 000</i>
Część:	<b>KONCEPCJA PROGRAMOWA</b>		
Funkcja:	Imię, Nazwisko:	Uprawnienia/Specjalność:	Podpis:
Branża:	<b>DROGOWA</b>		
Projektant:	<i>mgr inż. Anna MACIEJEWSKA</i>	<i>MAP/0281/P000/13</i> <small>Dyplom</small>	
Projektant:	<i>mgr inż. Paweł MIESZKOWSKI</i>	<i>MAP/0232/P000/06</i> <small>Dyplom</small>	
Projektant:	<i>mgr inż. Beata LEWANDOWSKA</i>	<i>MAP/0298/P000/07</i> <small>Dyplom</small>	
Projektant:	<i>mgr inż. ANNA WOŹNIAK</i>	<i>MAP/0107/P000/07</i> <small>Dyplom</small>	
Projektant:	<i>mgr inż. Szymon WYRWA</i>	<i>MAP/0303/P000/07</i> <small>Dyplom</small>	
Projektant:	<i>mgr inż. Olga NOWACKA</i>	<i>MAP/0296/P000/13</i> <small>Dyplom</small>	
Sprawdzający:	<i>mgr inż. Hubert PAWLAK</i>	<i>MAP/0102/P000/07</i> <small>Dyplom</small>	
Nazwa rysunku:	<b>PLAN SYTUACYJNY – Gmina Miasto Kraków – cz.8</b>		Nr rys. <b>2.8</b> Wersja: <b>01</b>
<small>Prawa autorskie zastrzeżone. Tęże z prawem reprodukcji lub udostępniania osobom trzecim niniejszego rysunku lub jego części bez upoważnienia Inwestora.</small>		Kraków, listopad 2015r.	Opracowanie: 689-MTR