





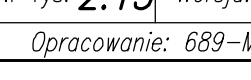

			
Inwestor:  Zarząd Dróg Wojewódzkich w Krakowie ul. Głowackiego 56 30 - 085 Kraków	Biuro projektowe:  <b>PRACOWNIA INŻYNIERSKA KLOTOIDA</b> spółka z ograniczoną odpowiedzialnością spółka komandytowa 30-683 Kraków, ul. Bochenka 16a tel. (12) 359-17-25, (012) 311-33-74 fax (12) 358-56-10; e-mail: biuro@klotoida.pl		
Nazwa opracowania/Nazwa obiektu budowlanego: <b>Opracowanie koncepcji Programowej Budowy I Etapu Zintegrowanej Sieci Tras Rowerowych w Województwie Małopolskim z podziałem na zadania: Zadanie nr 8 - VeloRudawa (Ru)</b>			
Adres obiektu budowlanego:	Województwo: <i>małopolskie</i>	Powiat: <i>krakowski</i>	Skala: <i>1:1 000</i>
Część:	<b>KONCEPCJA PROGRAMOWA</b>		
Funkcja:	Imię, Nazwisko:	Uprawnienia/Specialność:	Podpis:
Branża:	<b>DROGOWA</b>		
Projektant:	<i>mgr inż. Anna MACIEJEWSKA</i>	MAP/0281/P000/13 <i>Drogi</i>	
Projektant:	<i>mgr inż. Paweł MIESZKOWSKI</i>	MAP/0232/P000/06 <i>Drogi</i>	
Projektant:	<i>mgr inż. Beata LEWANDOWSKA</i>	MAP/0098/P000/07 <i>Drogi</i>	
Projektant:	<i>mgr inż. ANNA WOŹNIAK</i>	MAP/0107/P000/07 <i>Drogi</i>	
Projektant:	<i>mgr inż. Szymon WYRWA</i>	MAP/0303/P000/07 <i>Drogi</i>	
Projektant:	<i>mgr inż. Olga NOWACKA</i>	MAP/0296/P000/13 <i>Drogi</i>	
Sprawdzający:	<i>mgr inż. Hubert PAWLAK</i>	MAP/0102/P000/07 <i>Drogi</i>	
Nazwa rysunku:	<b>5SYTUACYJNY - Gmina Miasto Kraków - cz.15</b>		Nr rys. <b>2.15</b> Wersja: <b>01</b>
<small>Prawa autorskie zastrzeżone, łącznie z prawem reprodukcji lub udostępnienia osobom trzecim niniejszego rysunku lub jego części bez upowoważnienia inwestora.</small>		Kraków, listopad 2015r.	Opracowanie: 689-MTR