


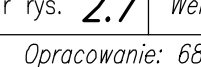


Skrajne rozwiązanie z ulicą km 41+531,97

  			
Inwestor:  Zarząd Dróg Wojewódzkich w Krakowie ul. Głowackiego 56 30 – 085 Kraków	Biuro projektowe:  PRACOWNIA INŻYNIERSKA KLOTOIDA spółka z ograniczoną odpowiedzialnością spółka komandytowa 30-693 Kraków, ul. Bochenika 16a tel. (12) 358-17-25, (012) 311-33-74 fax (12) 358-56-10, e-mail: biuro@klotoida.pl		
Nazwa opracowania/Nazwa obiektu budowlanego: Opracowanie koncepcji Programowej Budowy I Etapu Zintegrowanej Sieci Tras Rowerowych w Województwie Małopolskim z podziałem na zadania: Zadanie nr 8 – VelaRudawa (Ru)			
Adres obiektu budowlanego:	Województwo: <i>małopolskie</i>	Powiat: <i>krakowski</i>	Skala: <i>1:1 000</i>
Część:	KONCEPCJA PROGRAMOWA		
Funkcja:	Imię, Nazwisko:	Uprawnienia/Specjalność:	Podpis:
Branża:	DROGOWA		
Projektant:	<i>mgr inż. Anna MACIEJEWSKA</i>	MAP/0281/P000/13 <i>Drogowca</i>	
Projektant:	<i>mgr inż. Paweł MIESZKOWSKI</i>	MAP/0232/P000/06 <i>Drogowca</i>	
Projektant:	<i>mgr inż. Beata LEWANDOWSKA</i>	MAP/0008/P000/07 <i>Drogowca</i>	
Projektant:	<i>mgr inż. ANNA WOŹNIAK</i>	MAP/0107/P000/07 <i>Drogowca</i>	
Projektant:	<i>mgr inż. Szymon WYRWA</i>	MAP/0303/P000/07 <i>Drogowca</i>	
Projektant:	<i>mgr inż. Olga NOWACKA</i>	MAP/0296/P000/13 <i>Drogowca</i>	
Sprawdzający:	<i>mgr inż. Hubert PAWLAK</i>	MAP/0102/P000/07 <i>Drogowca</i>	
Nazwa rysunku:	PLAN SYTUACYJNY – Gmina Miasto Kraków – cz.7		Nr rys. <i>2.7</i> Wersja: <i>01</i>
<small>Prawa autorskie zastrzeżone, łącznie z prawem reprodukcji lub udostępnienia osobom trzecim zaopiniowanego rysunku lub jego części bez upoważnienia inwestora.</small>		<small>Kraków, wrzesień 2015r.</small>	<small>Opracowanie: 689-MTR</small>