

Koniec prowadzenia trasy po istniejącej drodze
 Początek prowadzenia trasy po szacie projektowanej
 przez ZIKIT w ramach unijnego programu
 zintegrowanych inwestycji terytorialnych
 nr 39+996.38

$R=50m$
 $L=6.693m$
 $a=7.6695^\circ$





$R=3m$
 $L=5.065m$
 $a=96.7258^\circ$

$R=50m$
 $L=12.667m$
 $a=14.5154^\circ$

$R=5m$
 $L=8.002m$
 $a=91.6921^\circ$

$R=100m$
 $L=18.124m$
 $a=10.3844^\circ$

$R=15m$
 $L=26.446m$
 $a=101.0156^\circ$

 PROGRAM REGIONALNY NARODOWA STRATEGIA SPÓJNOŚCI		 Małopolska		 UNIA EUROPEJSKA EUROPEJSKI FUNDUSZ ROZWOJU REGIONALNEGO	
Inwestor:  Zarząd Dróg Wojewódzkich w Krakowie ul. Głowackiego 56 30 – 085 Kraków		Biuro projektowe:  PRACOWNIA INŻYNIERSKA KLOTOIDA spółka z ograniczoną odpowiedzialnością spółka komandytowa 30-693 Kraków, ul. Bochenka 16a tel. (12) 359-17-25, (012) 311-33-74 fax (12) 358-56-10; e-mail: biuro@klotoida.pl			
Nazwa opracowania/Nazwa obiektu budowlanego: Opracowanie koncepcji Programowej Budowy I Etapu zintegrowanej Sieci Tras Rowerowych w Województwie Małopolskim z podziałem na zadania: Zadanie nr 8 – VeloRudawa (Ru)					
Adres obiektu budowlanego:		Województwo: małopolskie		Powiat: krakowski	
		Skala:		1:1 000	
Część: KONCEPCJA PROGRAMOWA					
Funkcja:		Imię, Nazwisko:		Uprawnienia/Specialność:	
				Podpis:	
Branża: DROGOWA					
Projektant:		mgr inż. Anna MACIEJEWSKA		MAP/0281/P000/13	
Projektant:		mgr inż. Paweł MIESZKOWSKI		MAP/0232/P000/06	
Projektant:		mgr inż. Beata LEWANDOWSKA		MAP/0098/P000/07	
Projektant:		mgr inż. ANNA WOŹNIAK		MAP/0107/P000/07	
Projektant:		mgr inż. Szymon WYRWA		MAP/0303/P000/07	
Projektant:		mgr inż. Olga NOWACKA		MAP/0296/P000/13	
Sprawdzający:		mgr inż. Hubert PAWLAK		MAP/0102/P000/07	
Nazwa rysunku:		PLAN SYTUACYJNY – Gmina Miasto Kraków – cz.6		Nr rys. 2.6 Wersja: 01	
		Kraków, wrzesień 2015r.		Opracowanie: 689-MTR	